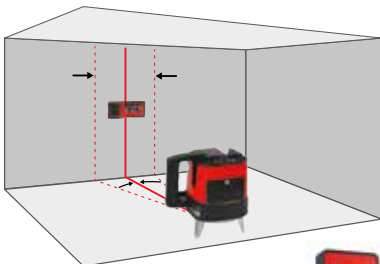


Leica
Geosystems

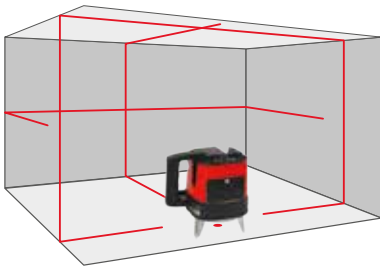
**Tracciamento
ed auto-allinea-
mento con un solo
operatore**



Smart
Targeting



**Laser multiuso
con allineamento a
90° anche a lunghe
distanze**



Swiss Technology
by Leica Geosystems



Versatilità per applicazioni interne ed esterne

Leica Lino ML180

Leica Lino ML180

Rapido set-up e facilità d'uso

Un solo operatore

Premendo il pulsante „Smart Targeting“ si attiva la funzione di auto-allineamento del laser alla posizione del ricevitore XCR Catch, misurando con alta precisione fino a distanze superiori a 50 metri. L'innovativo XCR Catch è un ricevitore con telecomando; In combinazione con il Lino ML 180 permette di effettuare lavori veloci ed efficienti.



Tracciamento preciso a lunghe distanze

L'unico compensatore elettronico che permette l'autolivellamento preciso dello strumento nel caso in cui sia leggermente fuori livello. Un chiaro vantaggio, soprattutto su distanze fino a 50 metri.



Lavora senza spreco di tempo

Il Leica Lino ML 180 può essere usato con il pacco batterie ricaricabili o batterie alcaline. Questo garantisce la massima flessibilità, ed assicura che il Leica Lino ML 180 sia sempre pronto all'uso. Lo strumento può essere utilizzato anche durante la ricarica.



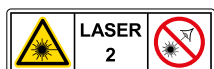
Uno strumento solo per qualsiasi lavoro

- Utilizzo con un solo operatore
- Elevata precisione di livellamento
- Proiezione precisa di angoli a 90°
- Laser a Linee per uso interno ed esterno

Specifiche tecniche

Portata	fino a 20 m
Portata del telecomando	fino a 50 m
Portata con XCR Catch*	fino a 100 m
Precisione	± 0.7 mm @ 10 m
Range autolivellamento	± 5°
Tempo autolivellamento	< 10 sec.
Laser	Lino ML 180: 4 linee, 1 punto Lino ML 90: 3 linee, 1 punto
Tipo di batteria	pacco di batterie ricaricabili (NiMH) o alkaline D-cells, 2x1.5 V
Durata della batteria	12 h (ricaricabili)
Classe di protezione	IP 54
Peso con batteria	2,200 g
Filetto treppiede	5/8"

*) in base alle condizioni di luce



Classe Laser 2 in accordo con IEC 60825-1

Tutte le descrizioni sono soggette a modifiche senza preavviso.
Copyright Leica Geosystems AG, Heerbrugg, Switzerland 2016.



Pacchetti:
Leica Lino ML 180 Art. No.: 784438
Leica Lino ML 90 (alternativa manuale; senza immagini)
Art. No.: 784437



PROTECT è soggetto alla garanzia internazionale limitata Leica Geosystems e ai termini e condizioni indicati nel sito alla pagina www.leica-geosystems.com/protect.

*Disponibile attraverso la registrazione online gratuita entro 8 settimane dalla data di acquisto.

www.disto.com

- when it has to be **right**

Leica
Geosystems