



3D Disto Software  
for Windows®

# Leica 3D Disto Tutorial



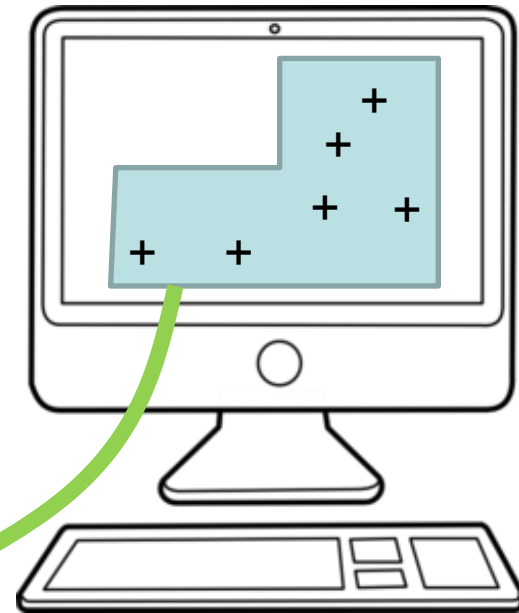
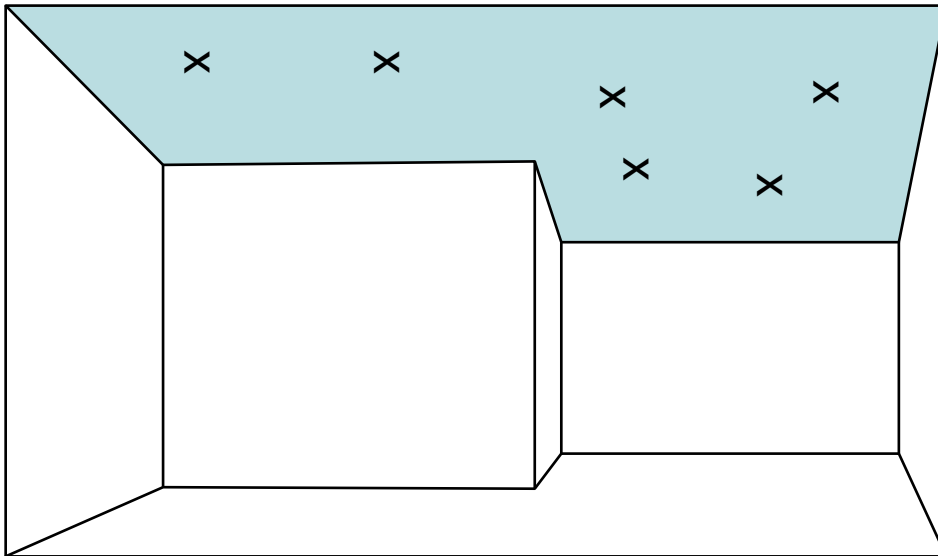
PROJEKTOR: Quick Start

- when it has to be **right**

**Leica**  
Geosystems

# Leica 3D Disto

## PROJEKTOR: Quick Start



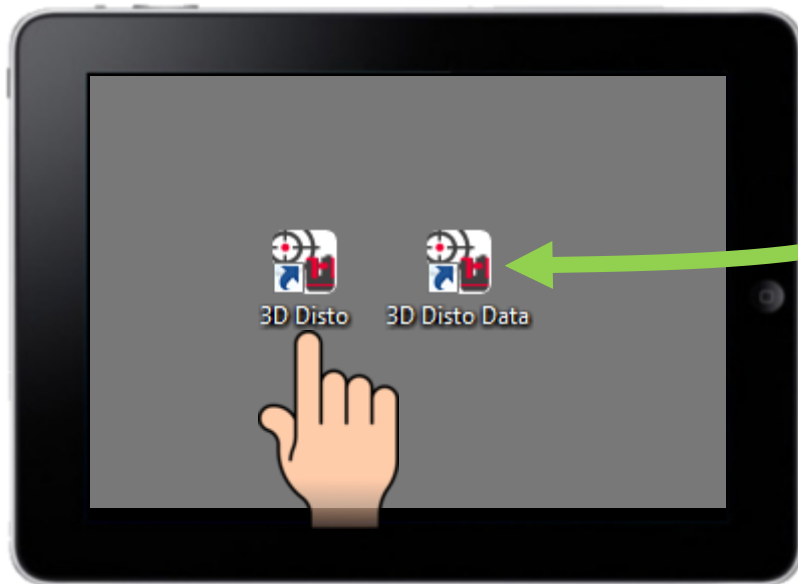
DXF  
oder  
CSV

Erzeugen Sie eine DXF-  
oder CSV-Datei des  
Musters, das Sie  
projizieren wollen.

- when it has to be **right**

# Leica 3D Disto

## PROJEKTOR: Quick Start



DXF  
oder  
CSV

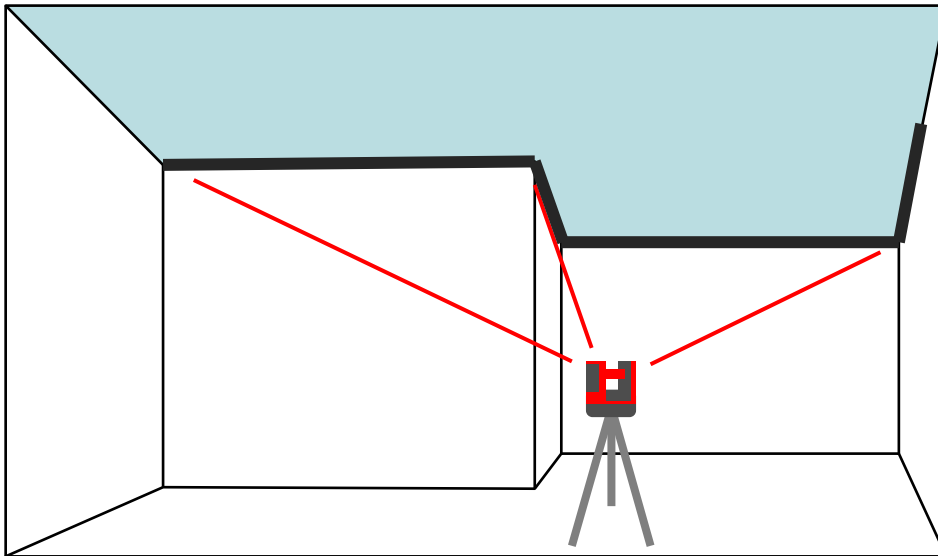
Kopieren Sie die Datei in den Ordner "3D Disto Data" auf dem Desktop.

3D Disto-Software → Projektor starten.

- when it has to be **right**

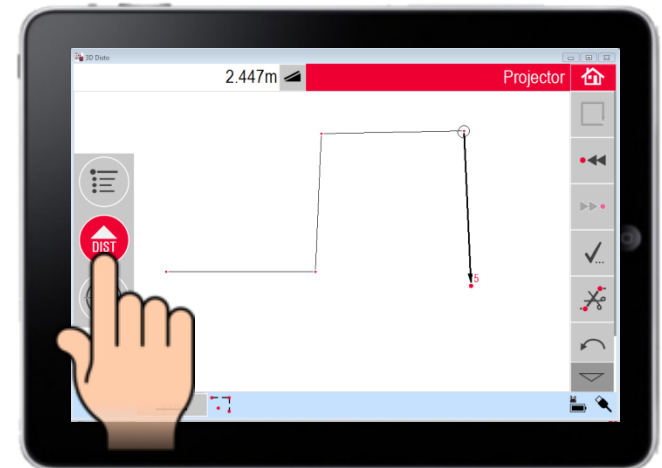
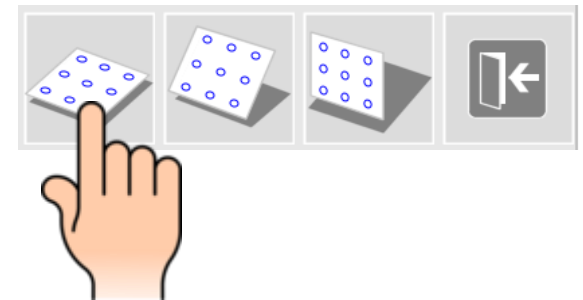
# Leica 3D Disto

## PROJEKTOR: Quick Start



...und Bezugskanten messen.

Projektion wählen...

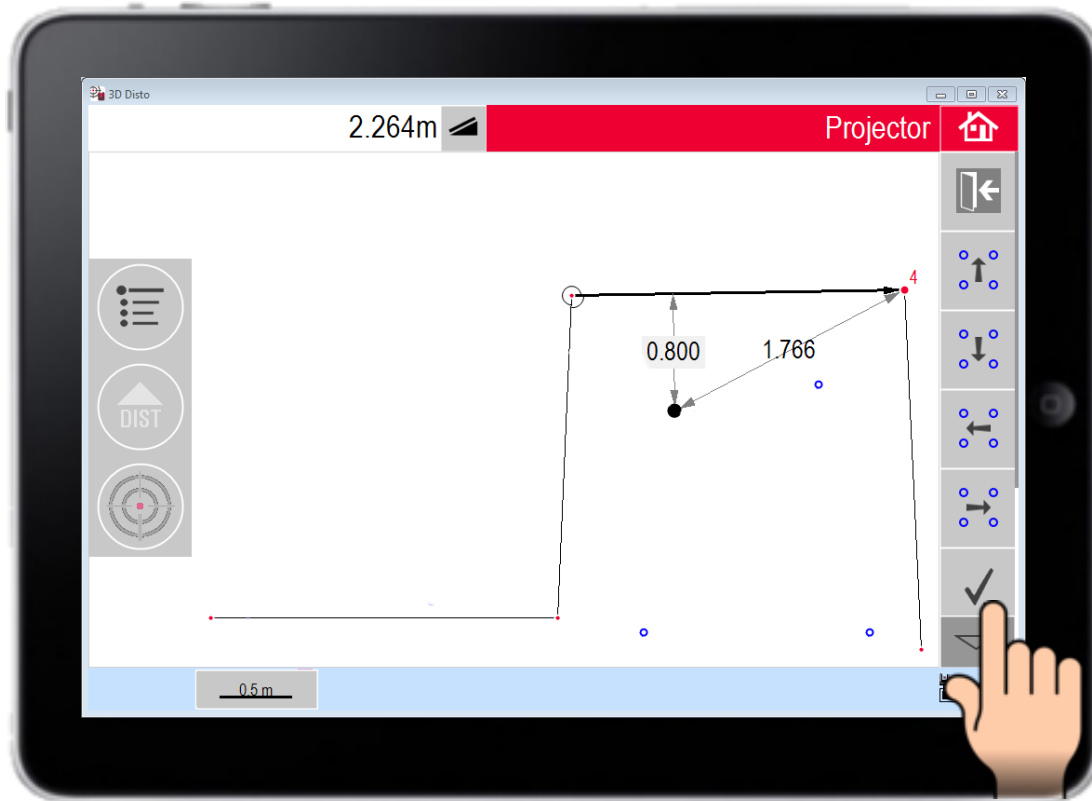


- when it has to be **right**

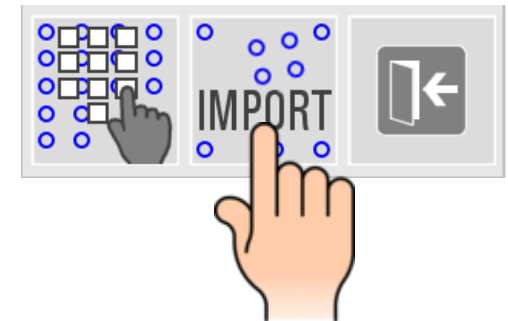
**Leica**  
Geosystems

# Leica 3D Disto

## PROJEKTOR: Quick Start



Entwurfsdaten einlesen...



...und zur Messung  
ausrichten.

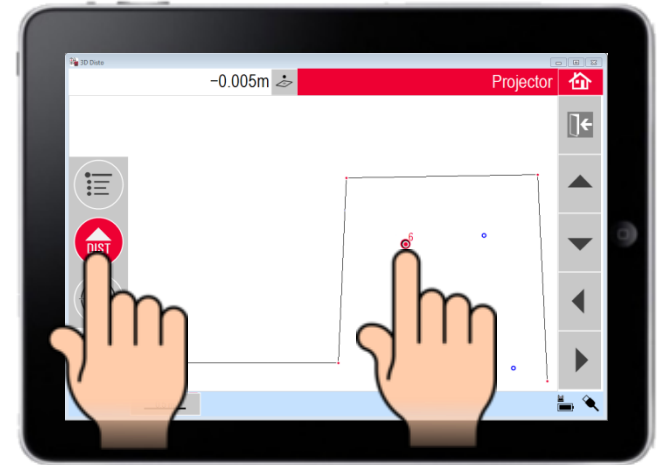
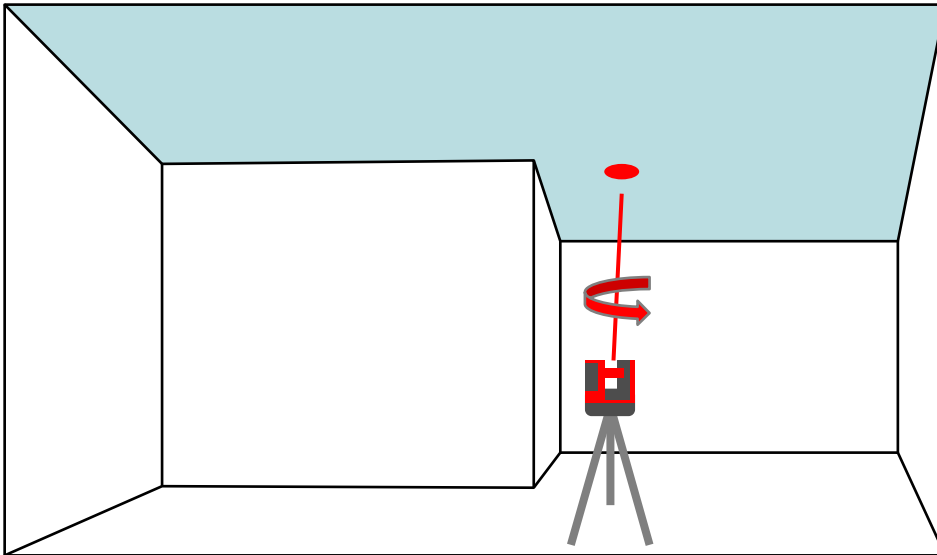
Häkchen drücken.

- when it has to be **right**

**Leica**  
Geosystems

# Leica 3D Disto

## PROJEKTOR: Quick Start



2.

1.

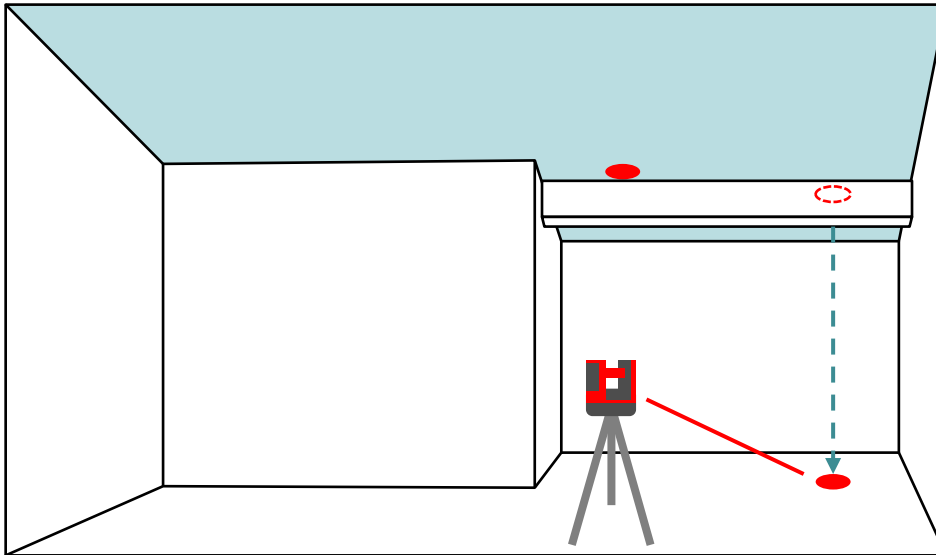
Auf einen blauen Punkt tippen und DIST drücken. Der Laser markiert die richtige Position. Unebenheiten werden berücksichtigt; die Projektion ist fehlerfrei.

- when it has to be **right**

**Leica**  
Geosystems

# Leica 3D Disto

## PROJEKTOR: Quick Start



Bei Sichtbehinderungen einfach auf den Boden zielen. Der 3D Disto fährt dann automatisch auf den Lotpunkt.



Nachfolgende Punkte können ohne Computer per Fernbedienung projiziert werden.

- when it has to be **right**

**Leica**  
Geosystems

# Leica 3D Disto

## Registrierung bei myWorld



Registrieren Sie Ihren 3D Disto für:

- Erweiterte Garantie
- Lizenzschlüssel
- Weitere Tutorials
- Kostenlose Software-Updates
- Support
- Handbücher

**myworld**  
@Leica Geosystems

- when it has to be right **Leica**  
Geosystems

**Anmeldung**

E-Mail

Passwort

Anmelden

› Registrieren  
› Passwort vergessen  
› Support

**Willkommen bei myWorld@Leica Geosystems**

myWorld@Leica Geosystems bietet den Kunden und Partnern von Leica Geosystems ein breites Angebot an Services, Informationen und Schulungsunterlagen. Mit myWorld können Sie direkt auf alle wichtigen Services zugreifen - rund um die Uhr und jeden Tag! Mit myWorld stellen Sie sicher, dass Sie laufend die neuesten Informationen von Leica Geosystems bekommen und Ihre Instrumente und Software auf dem neuesten Stand sind. Und damit erhöhen Sie Ihre Produktivität.

Die Welt von Leica Geosystems ist nur einen Mausklick entfernt - treten Sie ein: myWorld@Leica Geosystems!

[www.disto.com](http://www.disto.com)