



3D Disto Software
for Windows®

Leica 3D Disto Tutorial



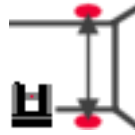
Werkzeugkasten: Spezialfälle

- when it has to be **right**

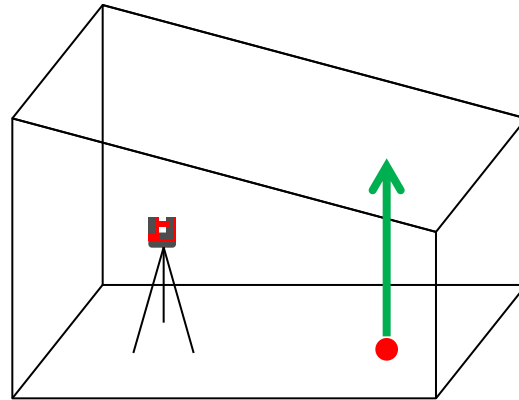
Leica
Geosystems

Werkzeugkasten

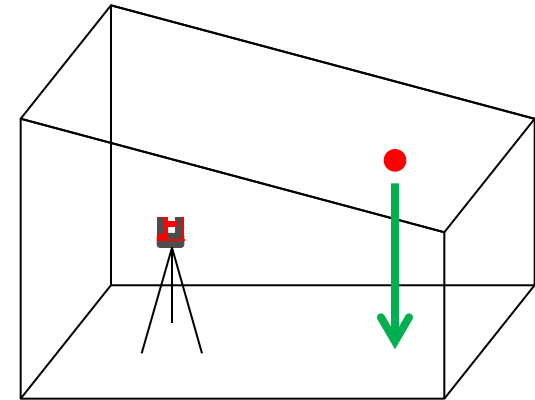
Loten



Das Lotwerkzeug funktioniert auch an leicht geneigten Flächen:

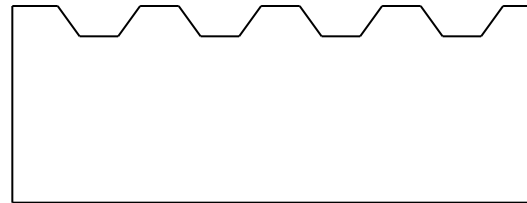
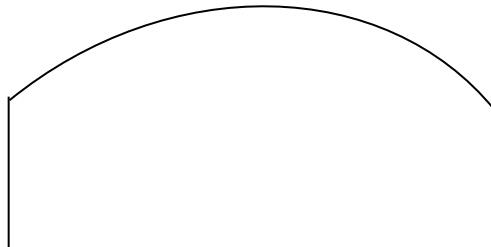


aufwärts loten → ja



abwärts loten → ja

Die folgenden Seiten behandeln Gewölbe und Deckenprofile:



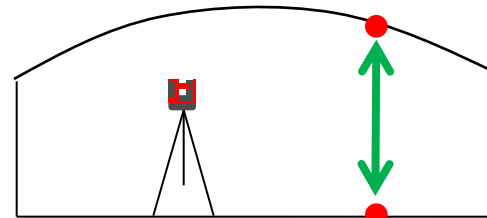
- when it has to be **right**

Werkzeugkasten

Loten

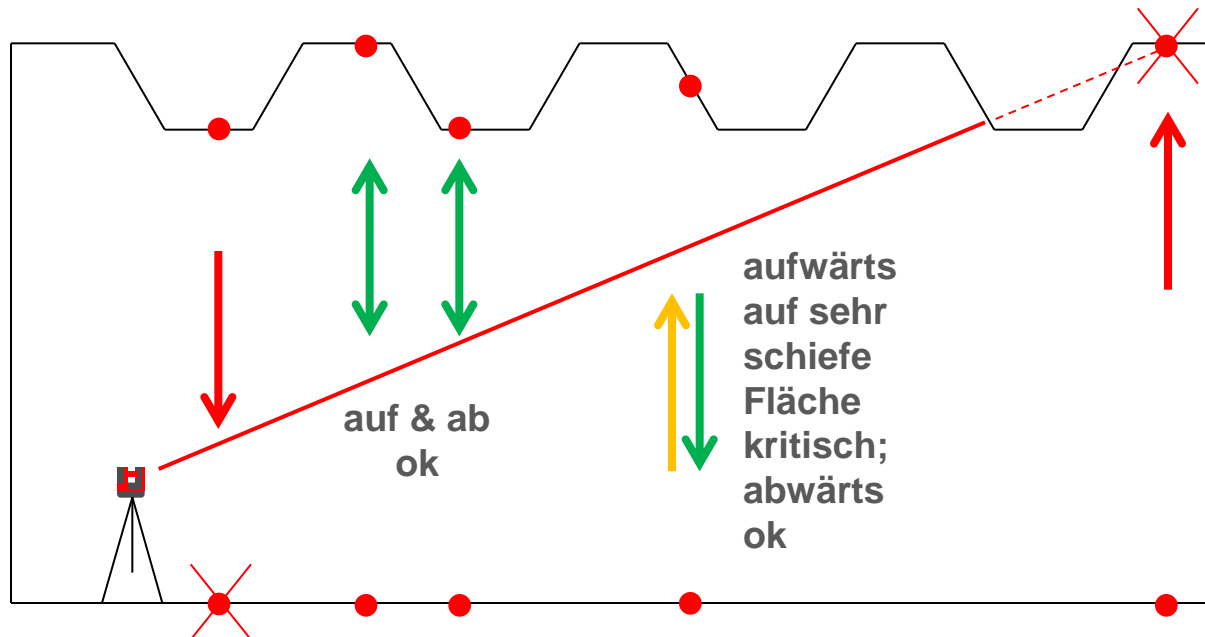


Gewölbe:



aufwärts und
abwärts
möglich

Deckenprofile:



nicht
möglich, da
Lotposition
verdeckt

Nicht möglich;
Punkt zu
nah/steil

aufwärts
auf sehr
schiefe
Fläche
kritisch;
abwärts
ok


- when it has to be **right**

Werkzeugkasten

Loten



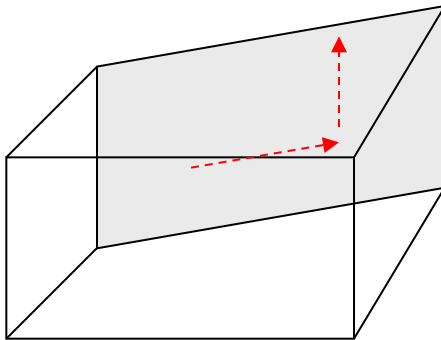
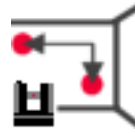
Von einem guten Standpunkt aus kann von außen in mehrere Stockwerke gelotet werden:



- when it has to be **right**

Werkzeugkasten

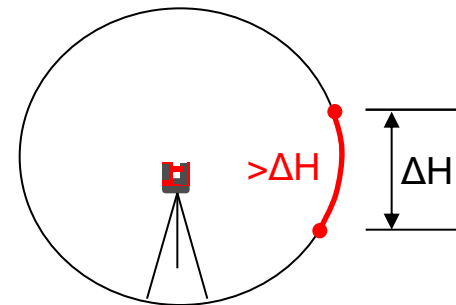
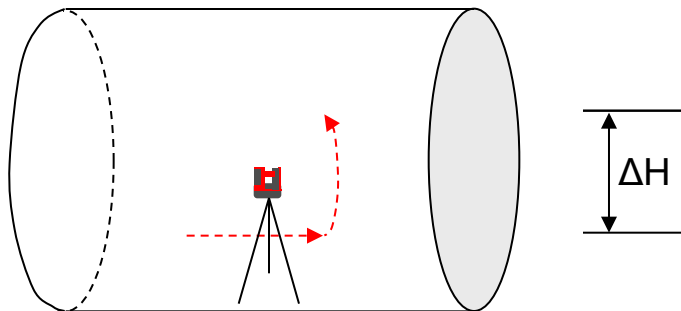
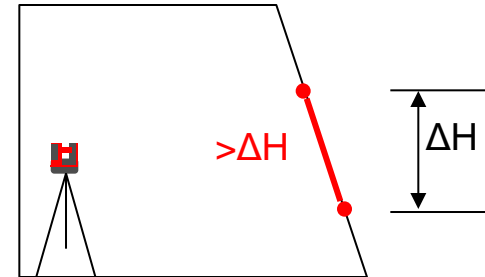
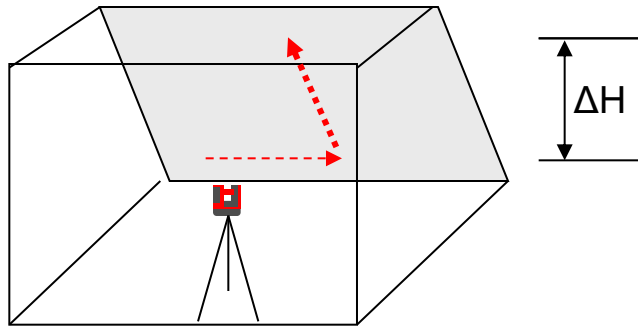
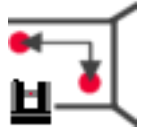
Schnelles Anzielen



Dieses Werkzeug ist für senkrechte Flächen gemacht (Wände) Bitte faltende Hinweise für geneigt und gekrümmte Oberflächen beachten.

Werkzeugkasten

Schnelles Anzielen auf geneigten und gekrümmten Flächen

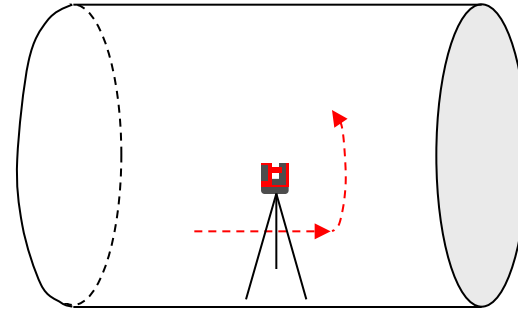
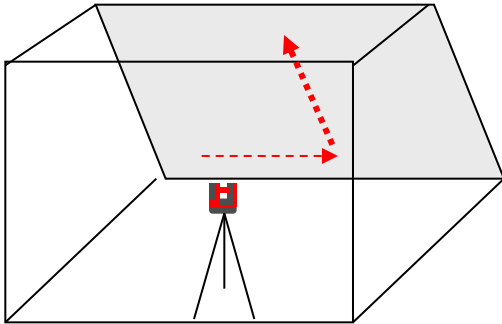
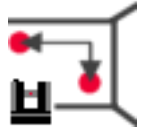


Die vertikale Komponente entspricht der Höhendifferenz ΔH .
Die tatsächliche Linienlänge auf der Fläche ist größer als der eingegebene Wert!

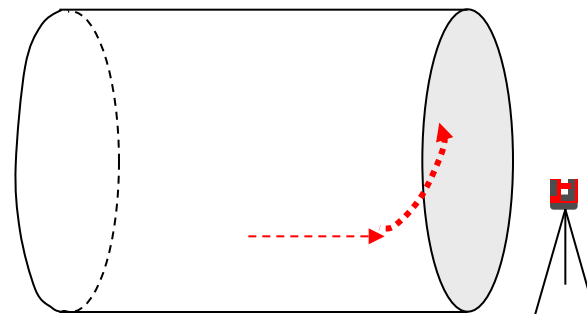
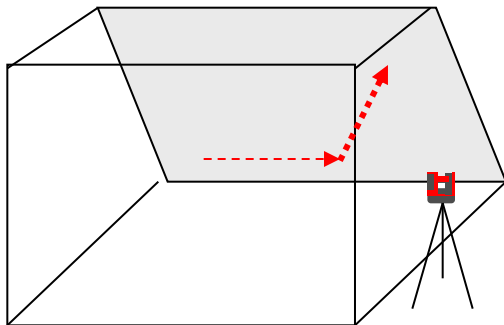
- when it has to be **right**

Werkzeugkasten

Schnelles Anzielen auf geneigten und gekrümmten Flächen



Für die vertikale Komponente bewegt sich der Laser ausschließlich vertikal.
Der beste Standpunkt ist also gerade vor der Fläche!



- when it has to be **right**

Leica 3D Disto

Registrierung auf myWorld



Registrieren Sie Ihren 3D Disto auf myWorld für:

- Gerantieverlängerung
- Lizenzschlüssel
- Tutorials
- Kostenlose Software-Updates
- Support
- Handbücher

www.disto.com

myworld
@Leica Geosystems

- when it has to be right **Leica**
Geosystems

Anmeldung

E-Mail

Passwort

Anmelden

› Registrieren
› Passwort vergessen
› Support

Willkommen bei myWorld@Leica Geosystems

myWorld@Leica Geosystems bietet den Kunden und Partnern von Leica Geosystems ein breites Angebot an Services, Informationen und Schulungsunterlagen. Mit myWorld können Sie direkt auf alle wichtigen Services zugreifen - rund um die Uhr und jeden Tag! Mit myWorld stellen Sie sicher, dass Sie laufend die neuesten Informationen von Leica Geosystems bekommen und Ihre Instrumente und Software auf dem neuesten Stand sind. Und damit erhöhen Sie Ihre Produktivität.

Die Welt von Leica Geosystems ist nur einen Mausklick entfernt - treten Sie ein: myWorld@Leica Geosystems!

- when it has to be right

Leica
Geosystems