



3D Disto Software
for Windows®



Leica 3D Disto Tutorial



Projektor für Experten:
Projektion und Oberfläche

- when it has to be **right**

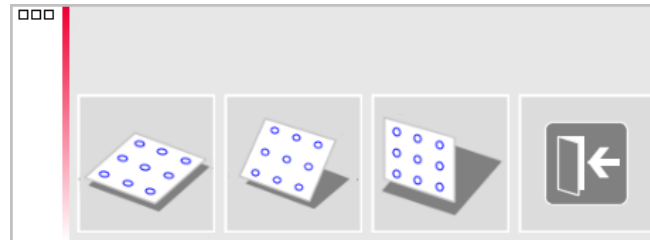
Leica
Geosystems

Projektor für Experten

Projektion und Oberfläche

Der Projektor bietet drei Arbeitsflächen zur Auswahl:

- horizontal
- vertikal
- schräg.



Meistens ist nicht mehr zu berücksichtigen.

Die folgenden Hinweise sollen Experten bei schwierigeren Aufgaben helfen, wie z. B.

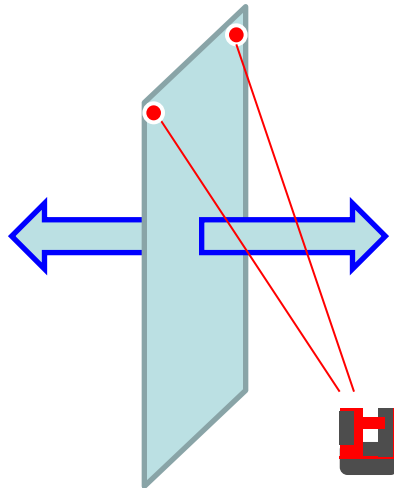
- Mehrfachprojektionen
- geneigte Oberflächen
- gewölbte Oberflächen
- unregelmäßige Oberflächen

Projektor für Experten

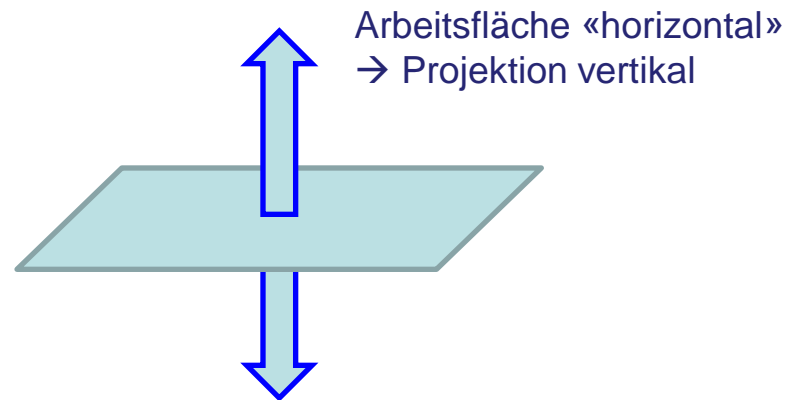
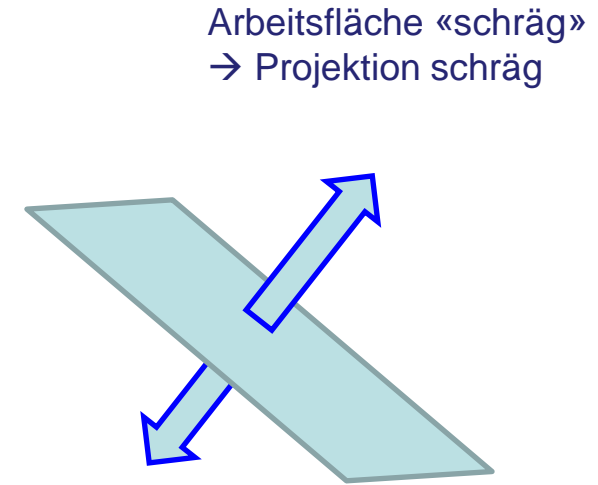
Projektion und Oberfläche

Zum Verständnis:

Die Wahl der Arbeitsfläche legt die Projektionsrichtung fest:



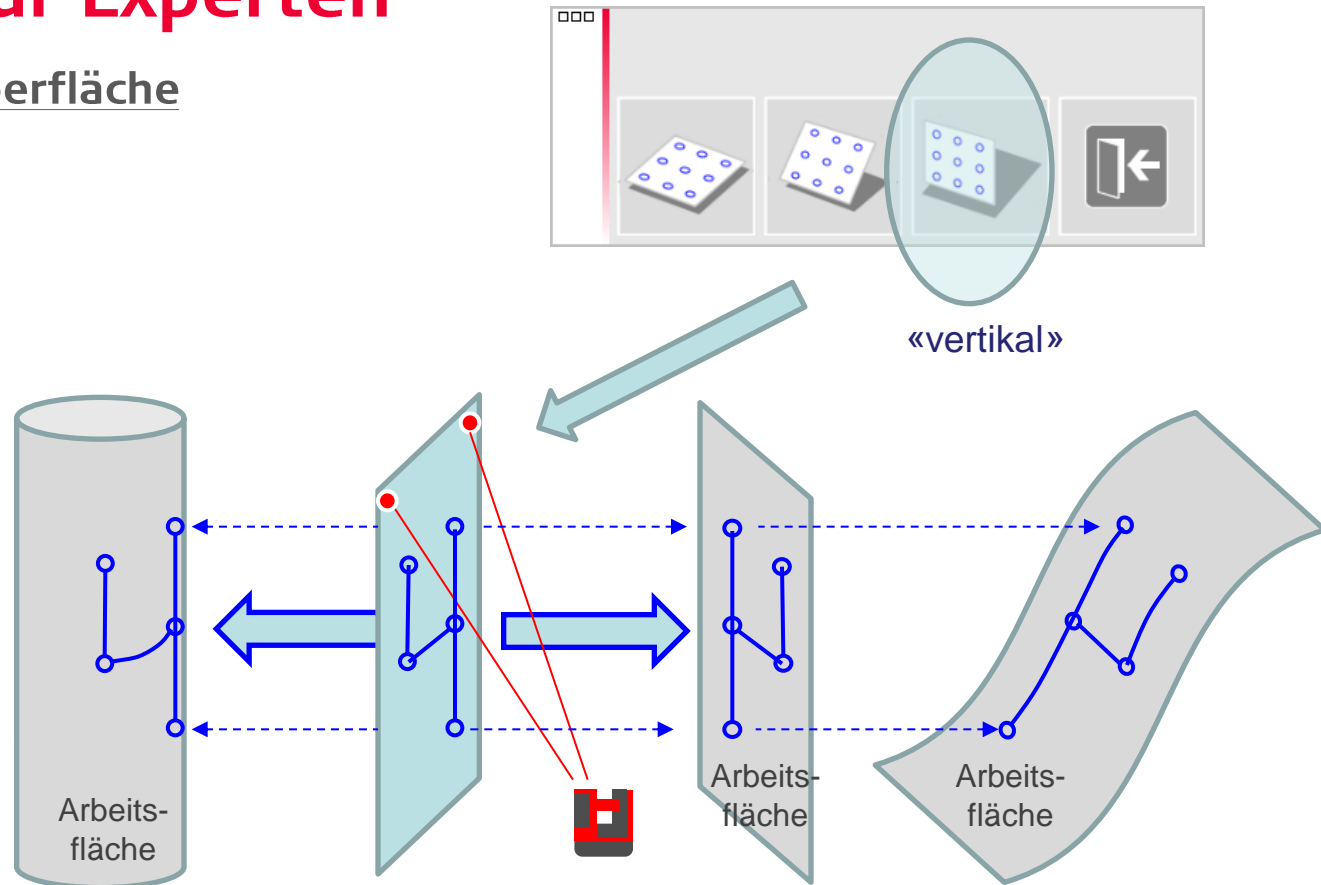
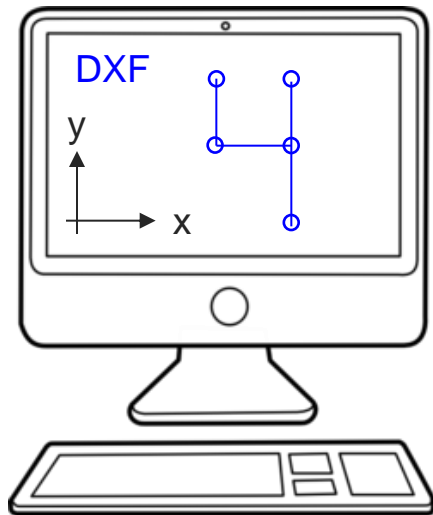
Arbeitsfläche «vertikal»
→ Projektion horizontal



- when it has to be **right**

Projektor für Experten

Projektion und Oberfläche

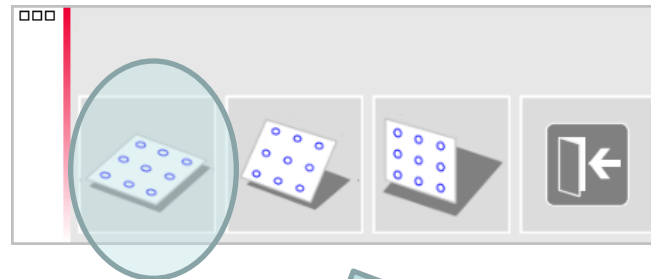
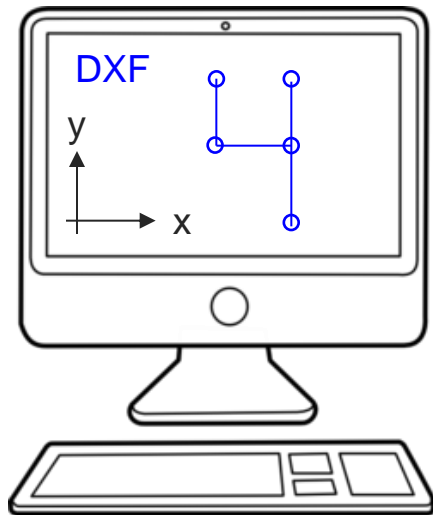


- Die Projektion erfolgt streng horizontal.
- Position des 3D Disto und Form der Arbeitsfläche sind egal.
- Bei schräger oder gekrümmter Arbeitsfläche wird die Projektion verzerrt.

- when it has to be **right**

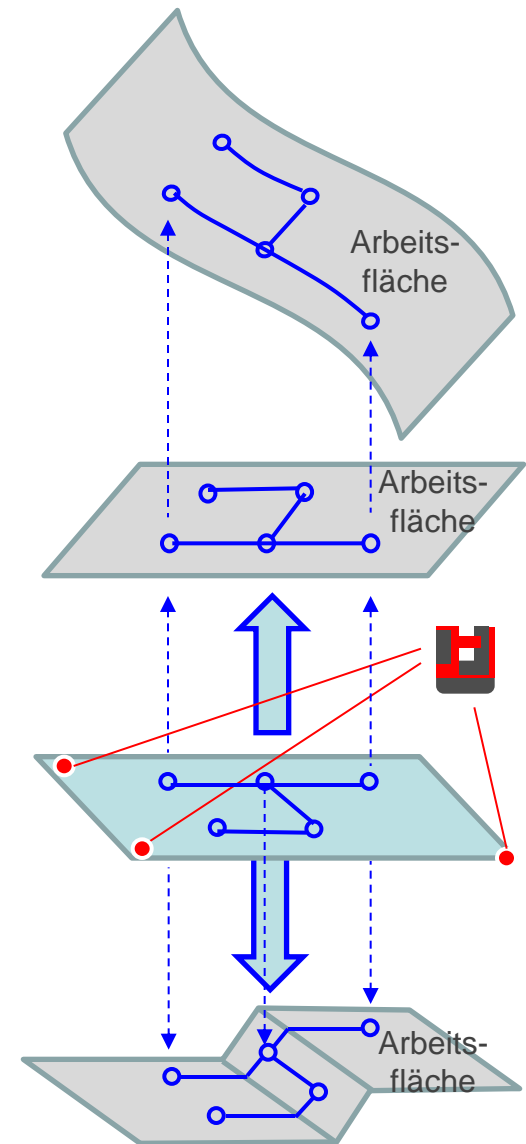
Projektor für Experten

Projektion und Oberfläche



«horizontal»

- Die Projektion erfolgt streng vertikal.
- Position des 3D Disto und Form der Arbeitsfläche sind egal.
- Bei schräger oder gekrümmter Arbeitsfläche wird die Projektion verzerrt.



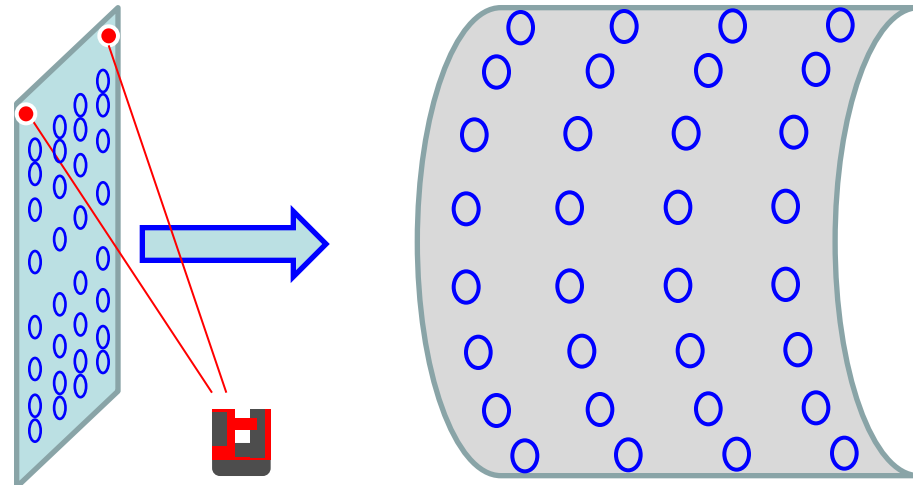
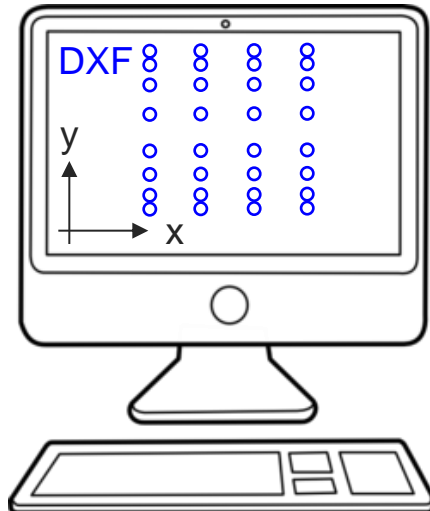
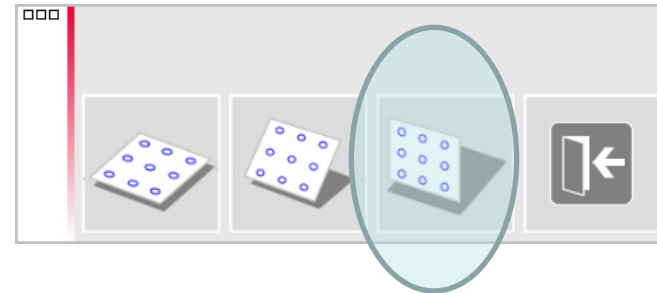
- when it has to be **right**

Projektor für Experten

Projektion und Oberfläche

Daten müssen zu Projektion und Oberfläche passen.

Für korrekte Ergebnisse auf gekrümmten oder schrägen Flächen kann es nötig sein, sie zu verzerren.



- when it has to be **right**

Leica 3D Disto

Registrierung auf myWorld



Registrieren Sie Ihren 3D Disto auf myWorld für:

- Gerantieverlängerung
- Lizenzschlüssel
- Tutorials
- Kostenlose Software-Updates
- Support
- Handbücher

myworld
@Leica Geosystems

- when it has to be right **Leica**
Geosystems

Anmeldung

E-Mail

Passwort

Anmelden

› Registrieren
› Passwort vergessen
› Support

Willkommen bei myWorld@Leica Geosystems

myWorld@Leica Geosystems bietet den Kunden und Partnern von Leica Geosystems ein breites Angebot an Services, Informationen und Schulungsunterlagen. Mit myWorld können Sie direkt auf alle wichtigen Services zugreifen - rund um die Uhr und jeden Tag! Mit myWorld stellen Sie sicher, dass Sie laufend die neuesten Informationen von Leica Geosystems bekommen und Ihre Instrumente und Software auf dem neuesten Stand sind. Und damit erhöhen Sie Ihre Produktivität.

Die Welt von Leica Geosystems ist nur einen Mausklick entfernt - treten Sie ein: myWorld@Leica Geosystems!

www.disto.com