

Leica
Geosystems



App DISTO™ Plan

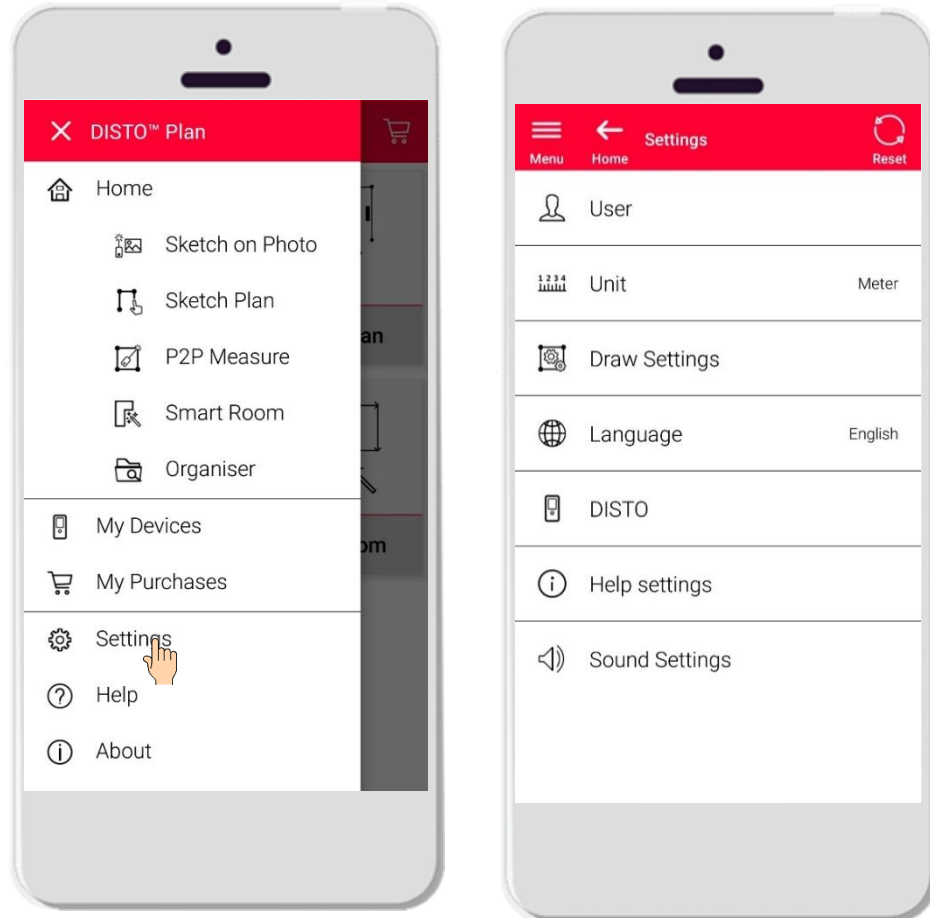
Paramètres

- when it has to be right

Leica
Geosystems

Paramètres

Aperçu général



- Ouvrez le menu latéral de DISTO™ Plan et appuyez sur **Paramètres**
- Dans les paramètres, vous pouvez gérer :
 - Données utilisateur
 - Unité de mesure
 - Paramètres de dessin
 - Langue de l'application
 - Paramètres liés à DISTO™
 - Paramètres d'aide
 - Paramètres de son




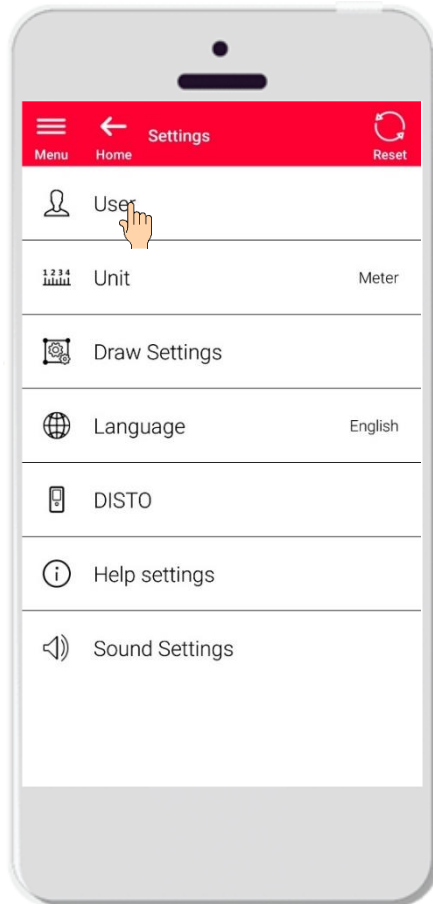
Le bouton de réinitialisation restaure les paramètres par défaut

- when it has to be right

Leica
Geosystems

Paramètres

Paramètres utilisateur



- Appuyez sur Utilisateur pour modifier les Données utilisateur
- À partir d'ici, il est possible de modifier :
 - Nom de l'utilisateur
 - E-mail
 - Position de l'utilisateur
 - Nom de la société
 - Adresse de la société
 - Logo de la société

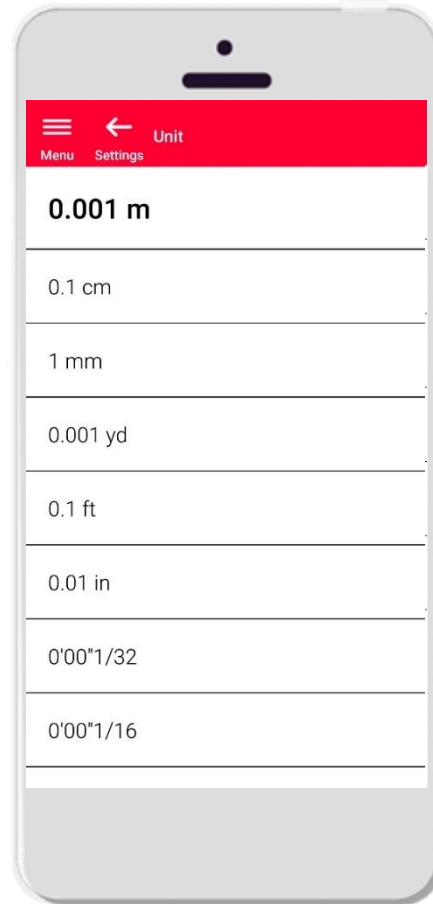
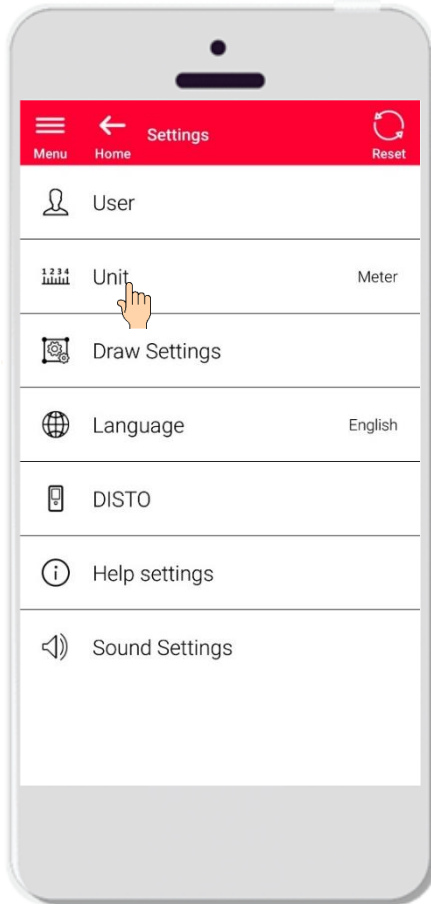


Ces données seront affichées sur la première page des PDF exportés à partir de DISTO™ Plan !

- when it has to be right

Paramètres

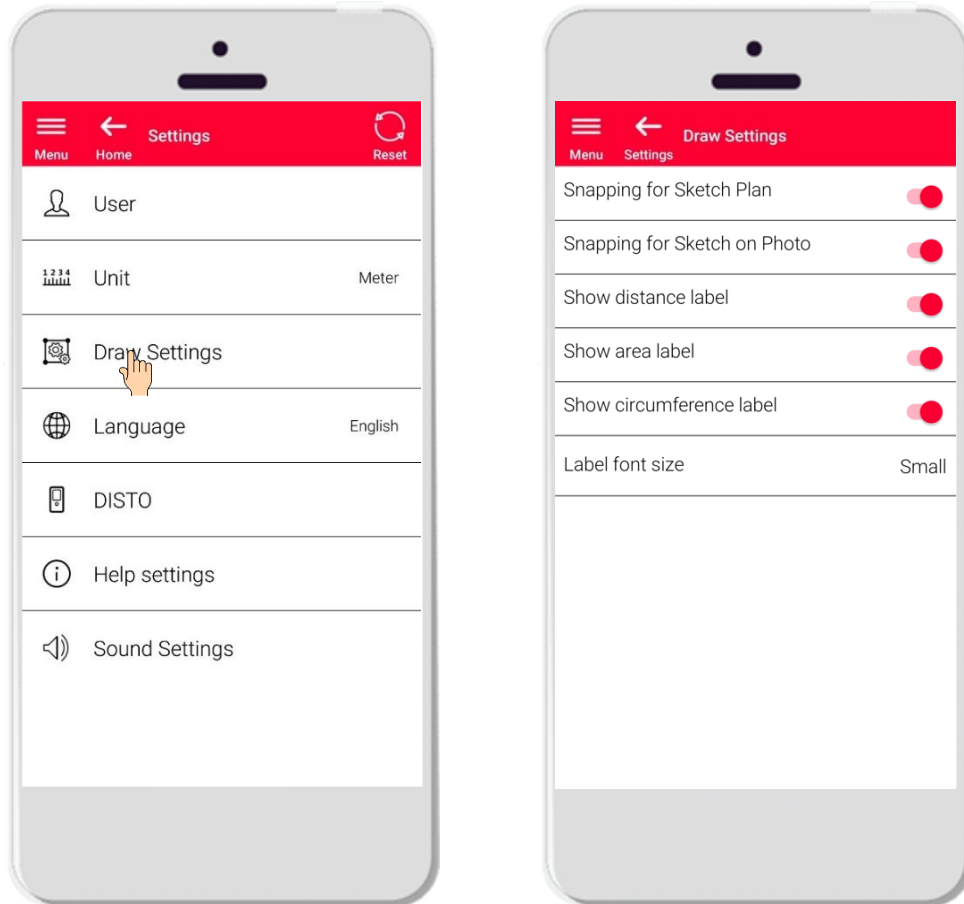
Unité



- Unité vous permet de choisir l'unité de mesure pour vos données
- Vous pouvez choisir entre :
 - Mètre
 - Centimètre
 - Millimètre
 - Yard
 - Pied
 - Pouce

Paramètres

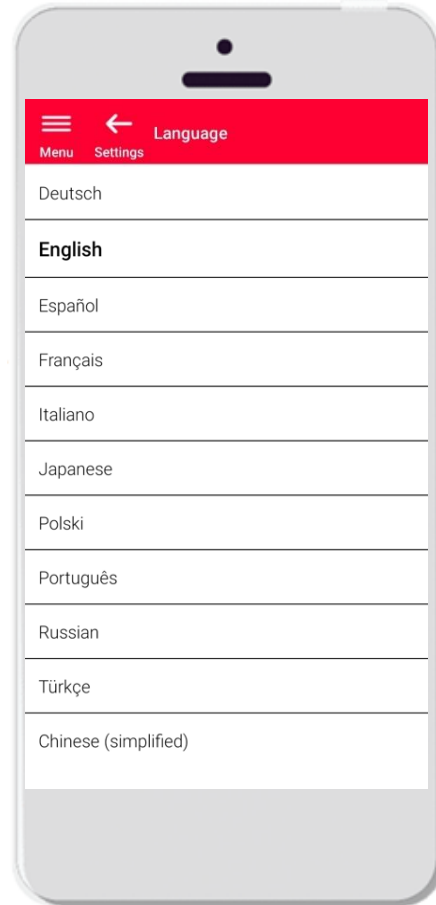
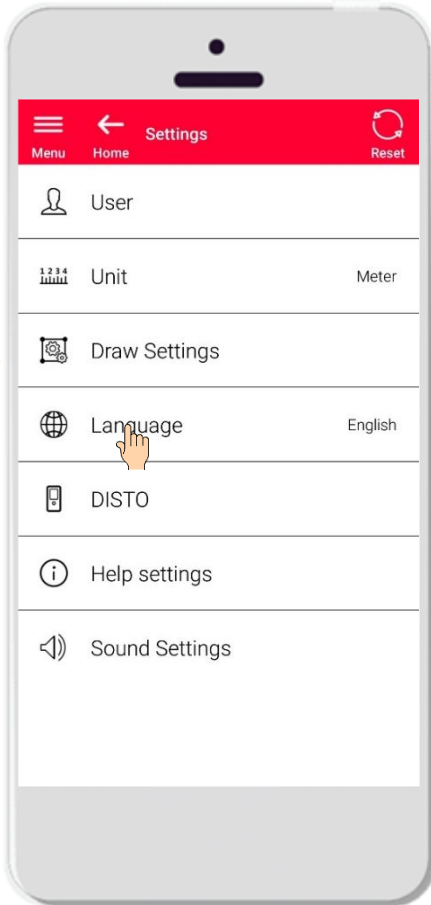
Paramètres de dessin



- Les paramètres de dessin servent à modifier les options de raccroche automatique
- Vous pouvez activer ou désactiver la fonction raccroche automatique sur Sketch Plan et Sketch on Photo
- Option par défaut : Raccroche pour Sketch Plan ON, Raccroche pour Sketch on Photo OFF
- Vous pouvez également choisir d'afficher ou non les informations de distance, de surface et de circonférence
- La taille de la police des informations peut être réduite ou augmentée si nécessaire

Paramètres

Langue



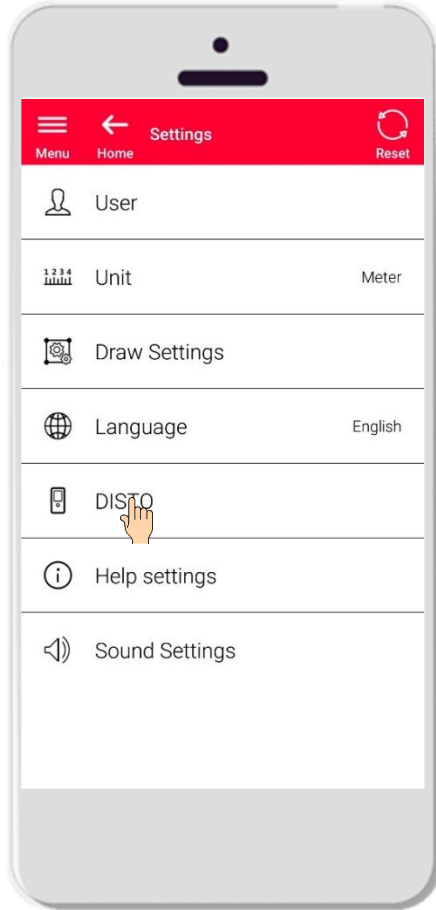
- Ce paramètre vous permet de changer la langue de DISTO™ Plan
- Vous pouvez choisir entre :
 - Deutsch (allemand)
 - Français (français)
 - Español (espagnol)
 - Français (français)
 - Italiano (italien)
 - 日本語 (japonais)
 - Polski (polonais)
 - Português (portugais)
 - Русский (russe)
 - Türkçe (turque)
 - 中文 (chinois, simplifié)



La langue par défaut est définie en fonction de la langue de votre smartphone ou de votre tablette

- when it has to be right

Paramètres DISTO™



- Le paramètre « DISTO™ » vous permet de contrôler la connectivité automatique de votre appareil
- Connexion auto de l'appareil activée : quand votre smartphone ou votre tablette est à proximité d'un DISTO™ qui a déjà été appairé, l'application s'y connectera automatiquement
- Désactivez l'option si vous préférez vous connecter manuellement à votre DISTO™



Rappelez-vous :

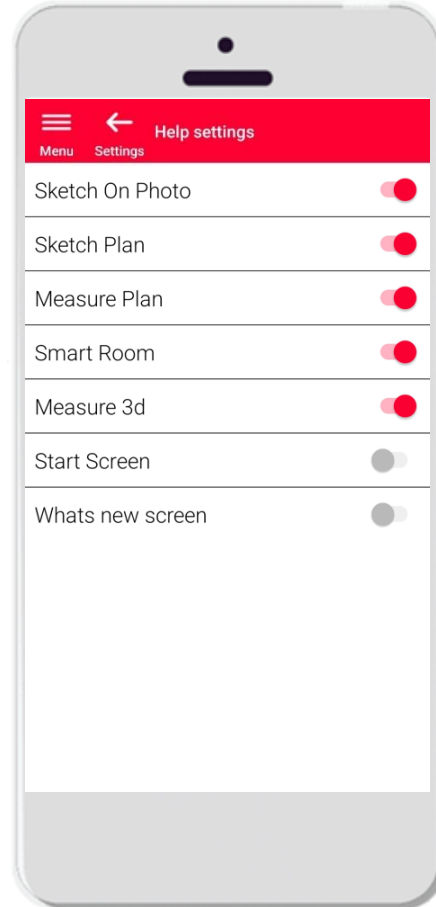
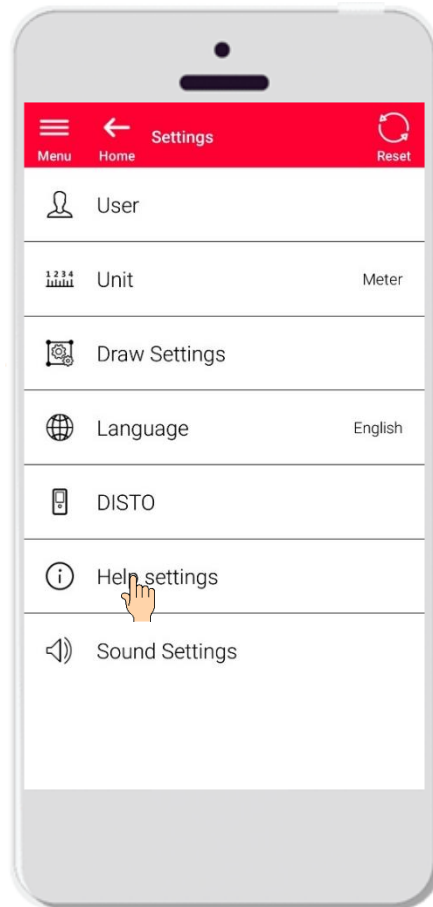
Vous devez avoir une connexion Bluetooth active sur votre DISTO™ et votre smartphone ou tablette pour que l'application se connecte automatiquement

- when it has to be **right**

Leica
Geosystems

Paramètres

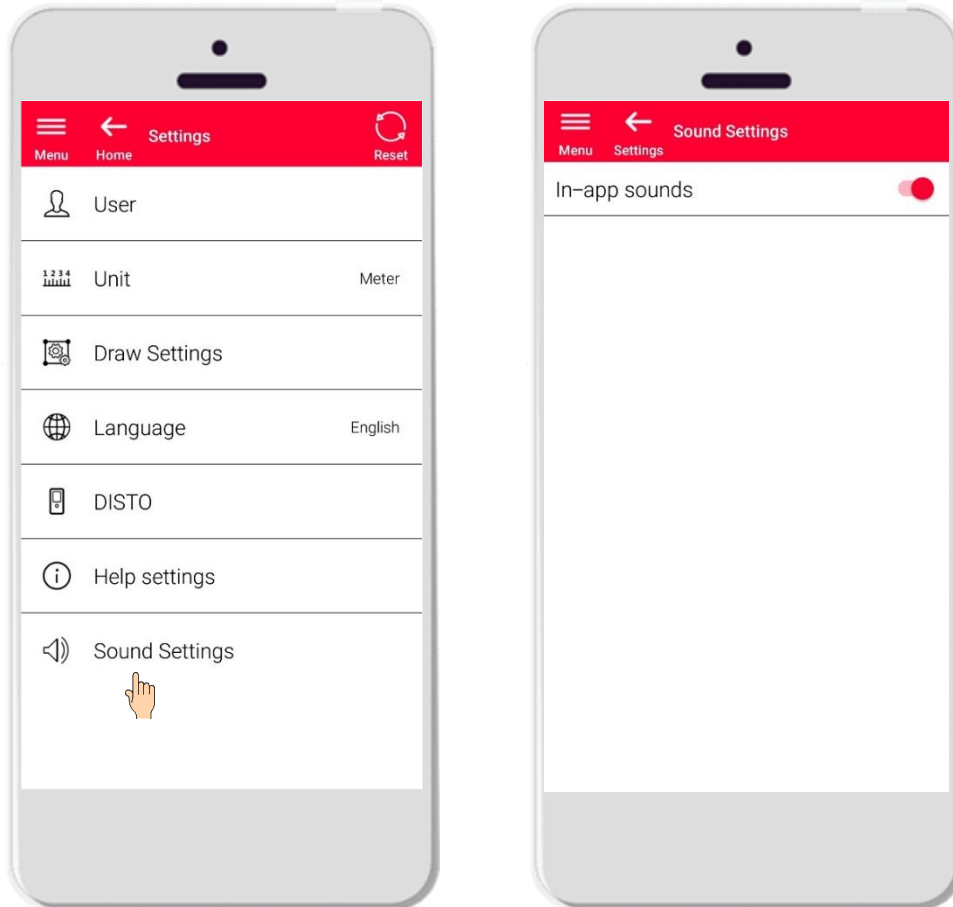
Paramètres d'aide



- Activez ou désactivez les informations via les Paramètres d'aide
- Paramètres d'aide activés : des informations seront affichées lors du démarrage d'une fonction

Paramètres

Paramètres de son



- **Paramètres de son activés** : l'application émet des sons lorsqu'une mesure est transmise depuis DISTO™ ou quand l'application s'est connectée à un DISTO™
- **Paramètres de son** : l'application n'émet pas de sons

Leica
Geosystems



App DISTO™ Plan

Paramètres

- when it has to be right

Leica
Geosystems