

Leica
Geosystems



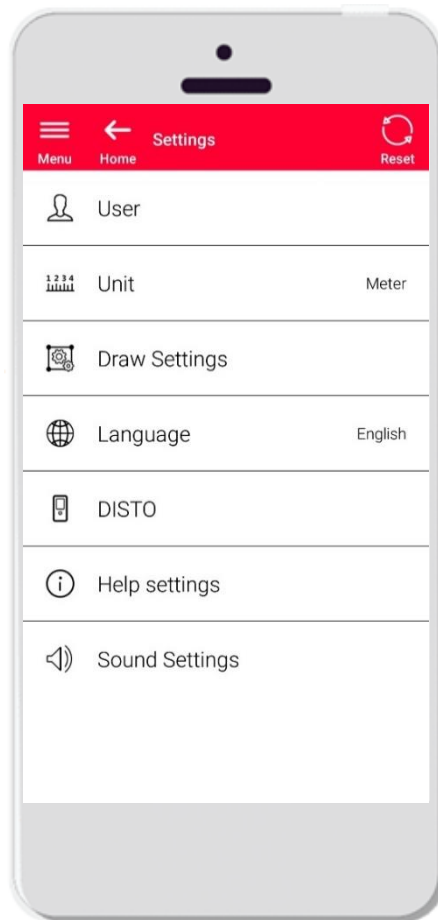
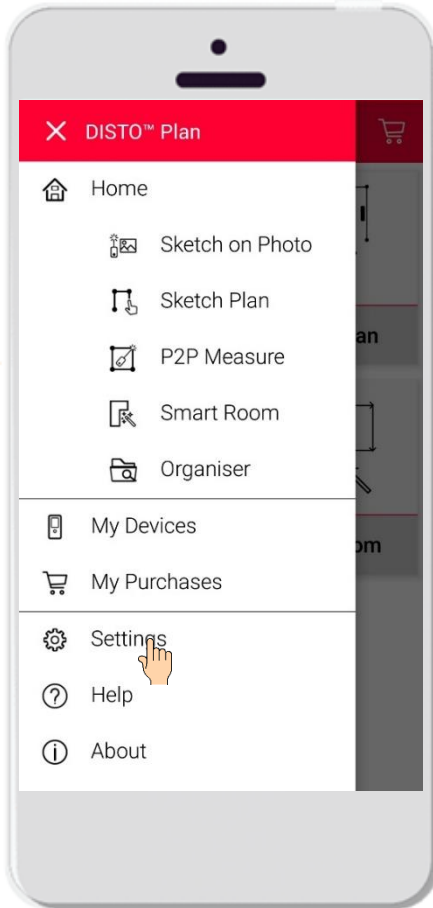
App DISTO™ Plan

Configurazione

- when it has to be right

Leica
Geosystems

Impostazioni Panoramica



- Accedere al menu laterale dell'app DISTO™ Plan e toccare **Impostazioni**
- Nella sezione Impostazioni è possibile gestire:
 - Dati dell'utente
 - Unità di misura
 - Impostazioni di disegno
 - Lingua dell'app
 - Impostazioni relative al DISTO™
 - Impostazioni della guida
 - Impostazioni audio



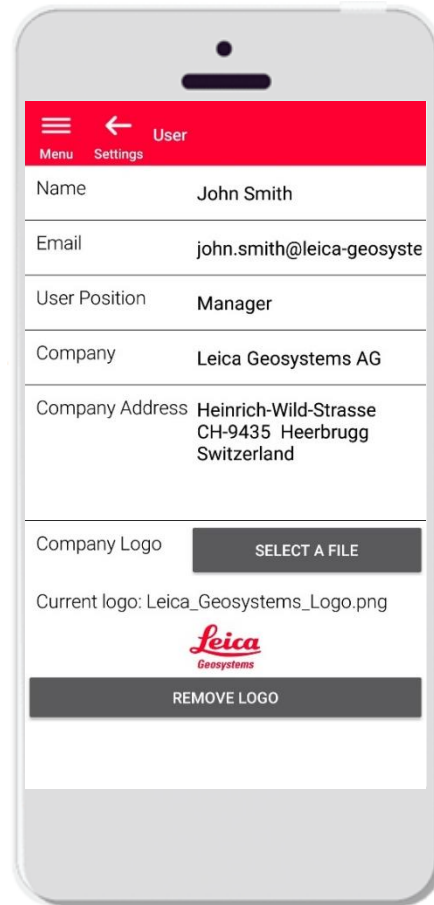
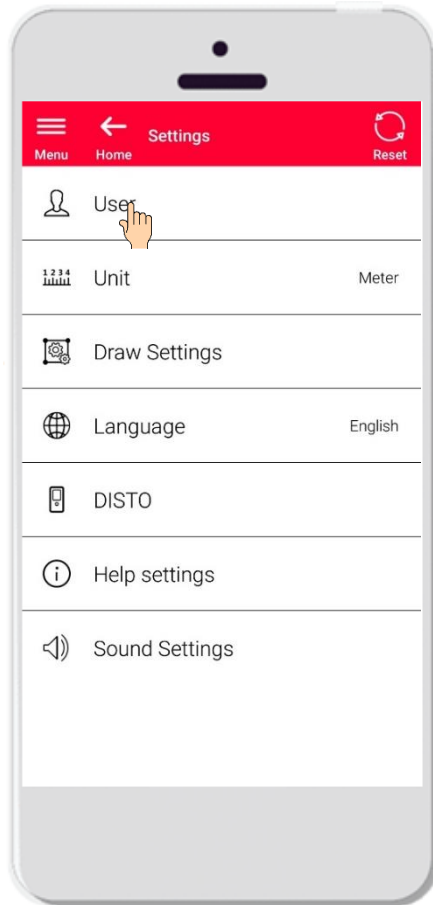
Il pulsante di ripristino consente di ripristinare le impostazioni predefinite

- when it has to be **right**

Leica
Geosystems

Impostazioni

Impostazioni dell'utente



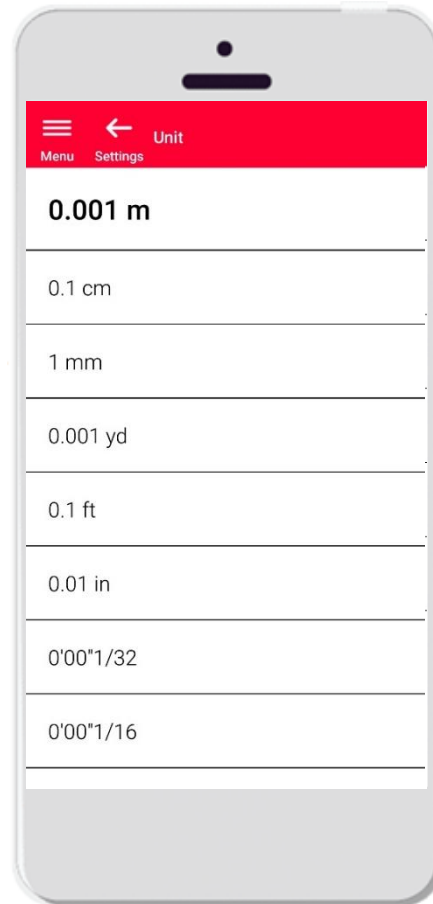
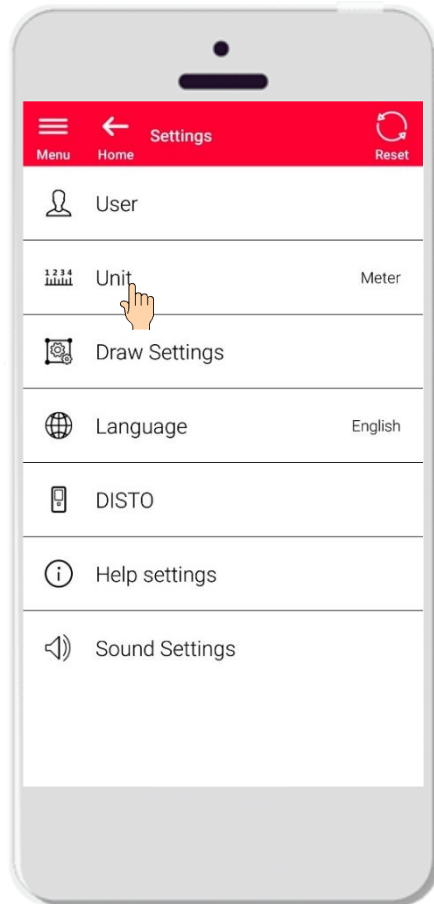
- Toccare Utente per modificare i dati dell'utente
- Qui è possibile modificare:
 - Nome dell'utente
 - E-mail
 - Ruolo dell'utente
 - Nome dell'azienda
 - Indirizzo dell'azienda
 - Logo dell'azienda



Questi dati verranno visualizzati nella prima pagina dei PDF esportati da DISTO™ Plan.

- when it has to be right

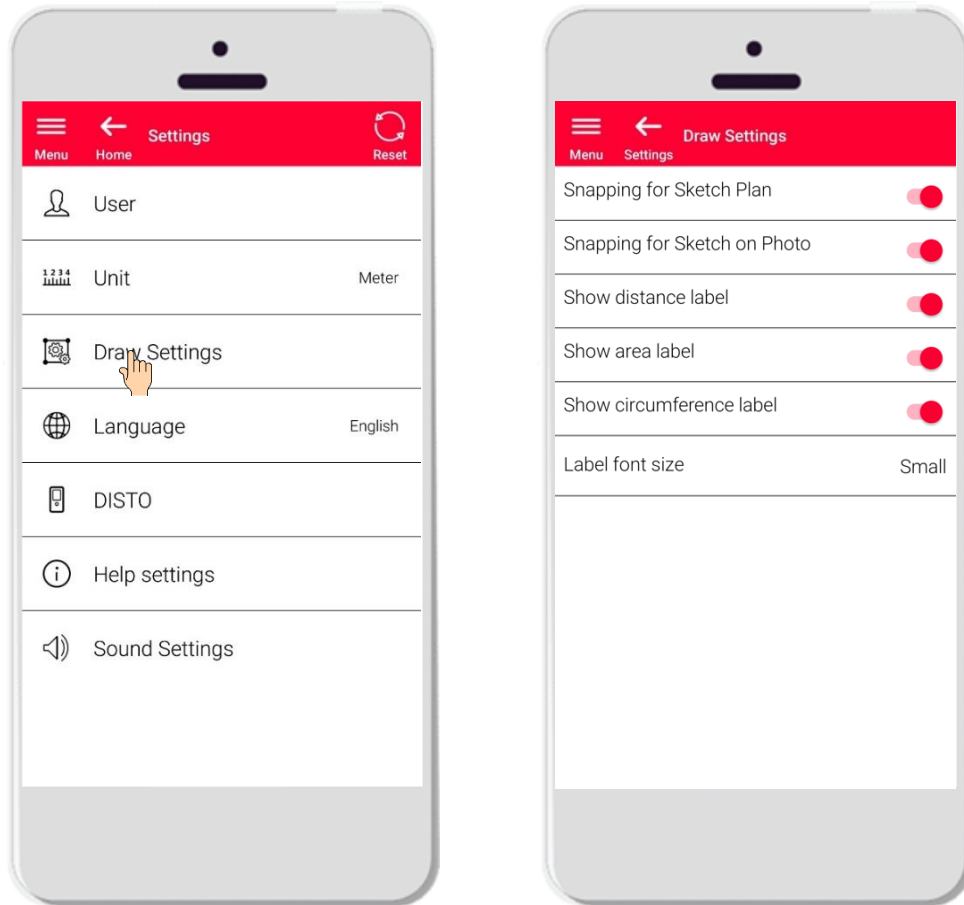
Impostazioni Unità



- L'opzione Unità consente di scegliere l'unità di misura per i dati
- Si può scegliere tra:
 - Metri
 - Centimetri
 - Millimetri
 - Yard
 - piedi
 - Pollici

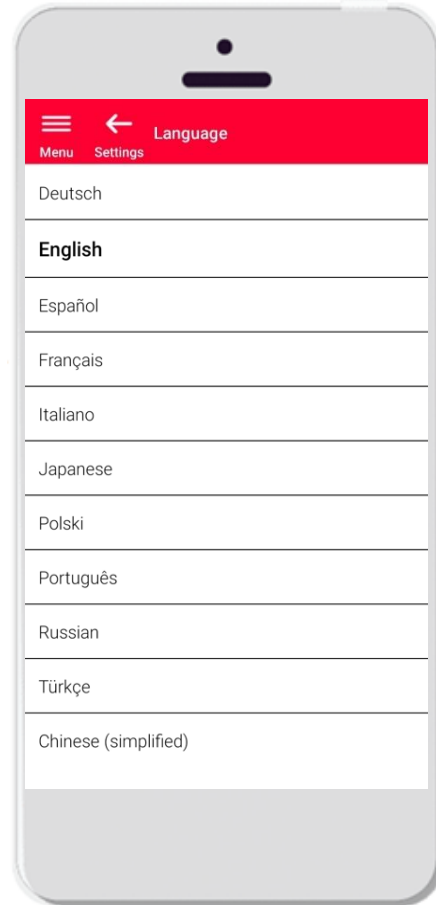
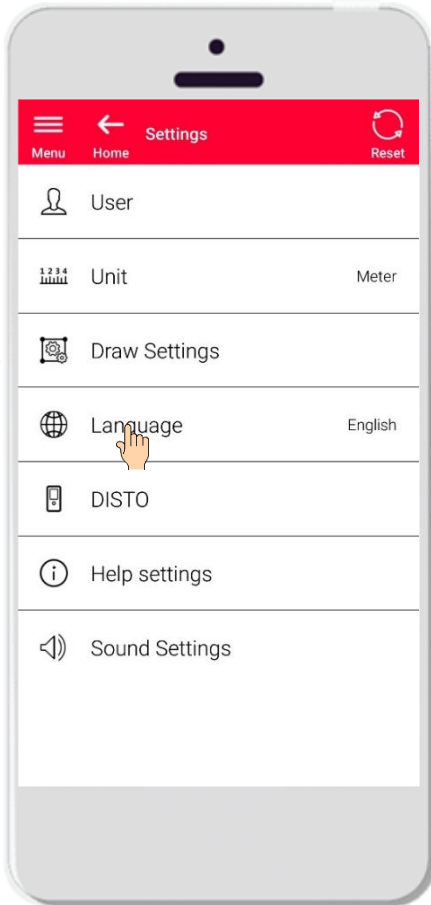
Impostazioni

Impostazioni di disegno



- L'opzione Impostazioni di disegno consente di modificare le opzioni dello snap
- È possibile attivare o disattivare la funzione snap in Sketch Plan e Sketch on Photo
- Opzione predefinita: Snap per Sketch Plan ATTIVATO, Snap per Sketch on Photo DISATTIVATO
- È anche possibile scegliere se visualizzare le etichette per la distanza, l'area e la circonferenza
- Le dimensioni del carattere delle etichette si possono ridurre o aumentare, se necessario

Impostazioni Lingua



- Qui è possibile modificare la lingua di DISTO™ Plan
- Si può scegliere tra:
 - Deutsch (Tedesco)
 - English (Inglese)
 - Español (Spagnolo)
 - Français (Francese)
 - Italiano
 - 日本語 (Giapponese)
 - Polski (Polacco)
 - Português (Portoghese)
 - Русский (Russo)
 - Türkçe (Turco)
 - 中文 (Cinese semplificato)

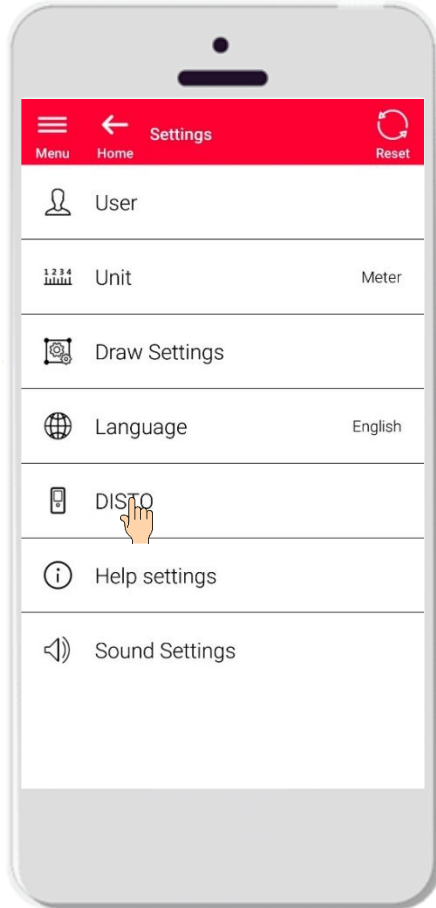


La lingua predefinita è impostata in base alla lingua dello smartphone o del tablet

- when it has to be **right**

Leica
Geosystems

Impostazioni DISTO™



- L'opzione "DISTO™" consente di controllare la connettività automatica del dispositivo
- Connettività automatica del dispositivo attivata: ogni volta che lo smartphone o il tablet è vicino a un DISTO™ precedentemente abbinato, l'app si connette automaticamente
- Disattivare l'opzione se si preferisce connettersi al DISTO™ manualmente

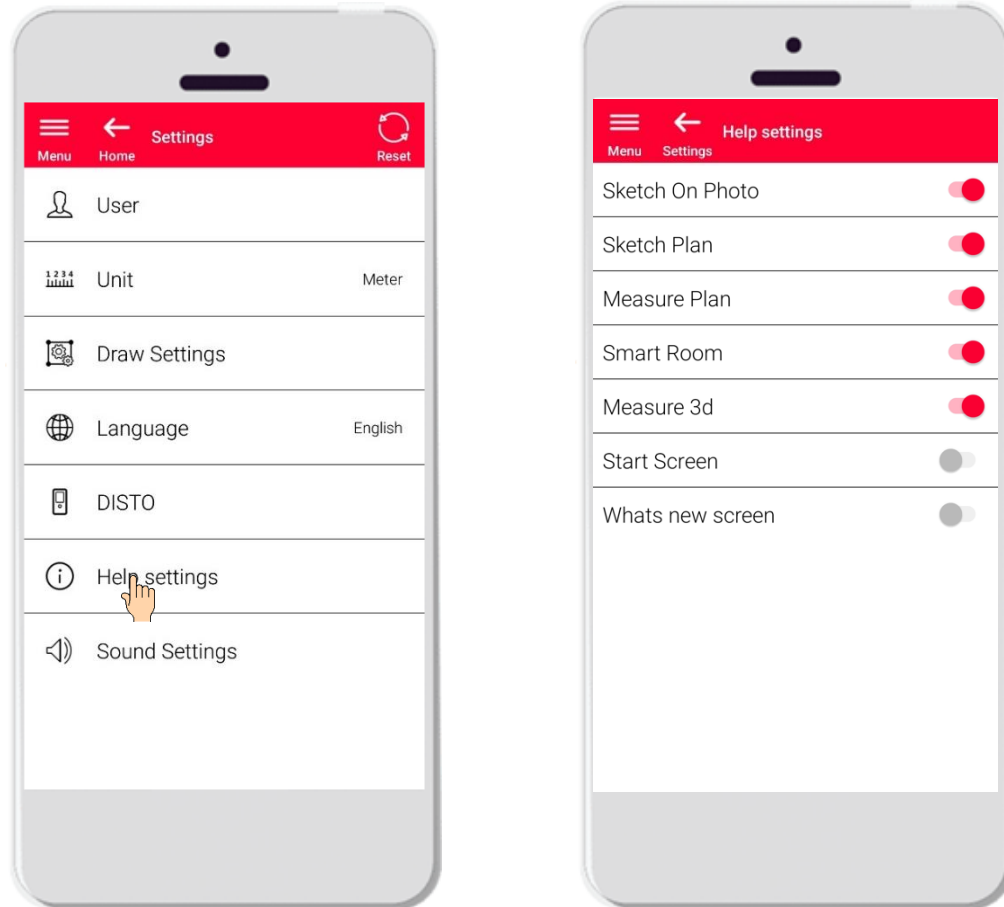


Promemoria:

Affinché l'app si connetta automaticamente, è necessaria una connessione Bluetooth attiva sia sul DISTO™ che sullo smartphone o sul tablet

Impostazioni

Impostazioni della guida

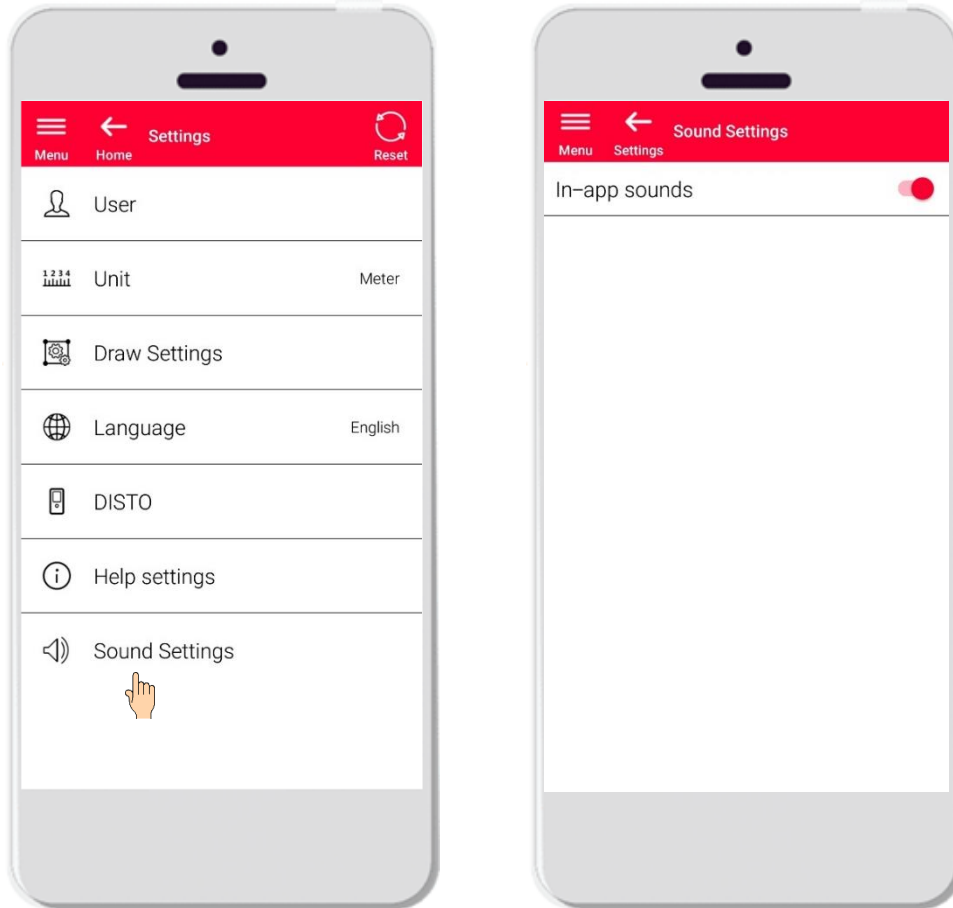


- Attivare o disattivare gli onboarding tramite le Impostazioni della guida
- Impostazioni della guida attivate: vengono visualizzati dei messaggi informativi all'avvio di una funzione

- when it has to be right

Impostazioni

Impostazioni audio



- **Impostazioni audio ON:** l'app emette un segnale acustico quando una misura viene inviata dal DISTO™ o quando l'app si connette a un dispositivo DISTO™
- **Impostazioni audio OFF:** l'app rimane silenziosa

- when it has to be right

Leica
Geosystems

Leica
Geosystems



App DISTO™ Plan

Configurazione

- when it has to be right

Leica
Geosystems